



НАУЧНО-ИССЛЕДОВАТЕЛЬСКИЙ ПРОЕКТНЫЙ
ИНСТИТУТ
АКВА-ТЕРРИТОРИАЛЬНОГО ПЛАНИРОВАНИЯ
ЕРМАК СЕВЕРО-ЗАПАД

Institute of Maritime Spatial Planning Ermak Northwest



СОСТОЯНИЕ МПП В РЕГИОНЕ БАЛТИЙСКОГО МОРЯ И БУДУЩИЕ ПЛАНЫ, РОССИЯ

STATE OF THE MSP IN BSR AND FURTHER PLANS, RUSSIA

Андрей Лаппо
Andrei Lappo

XIX International Environmental Forum "Baltic Sea Day"

22-23 March 2018, Saint-Petersburg, Russia

Состояние законодательства по МПП в странах РБМ

Status of MSP legislation in the BSR countries

Legend

Maritime Spatial Planning

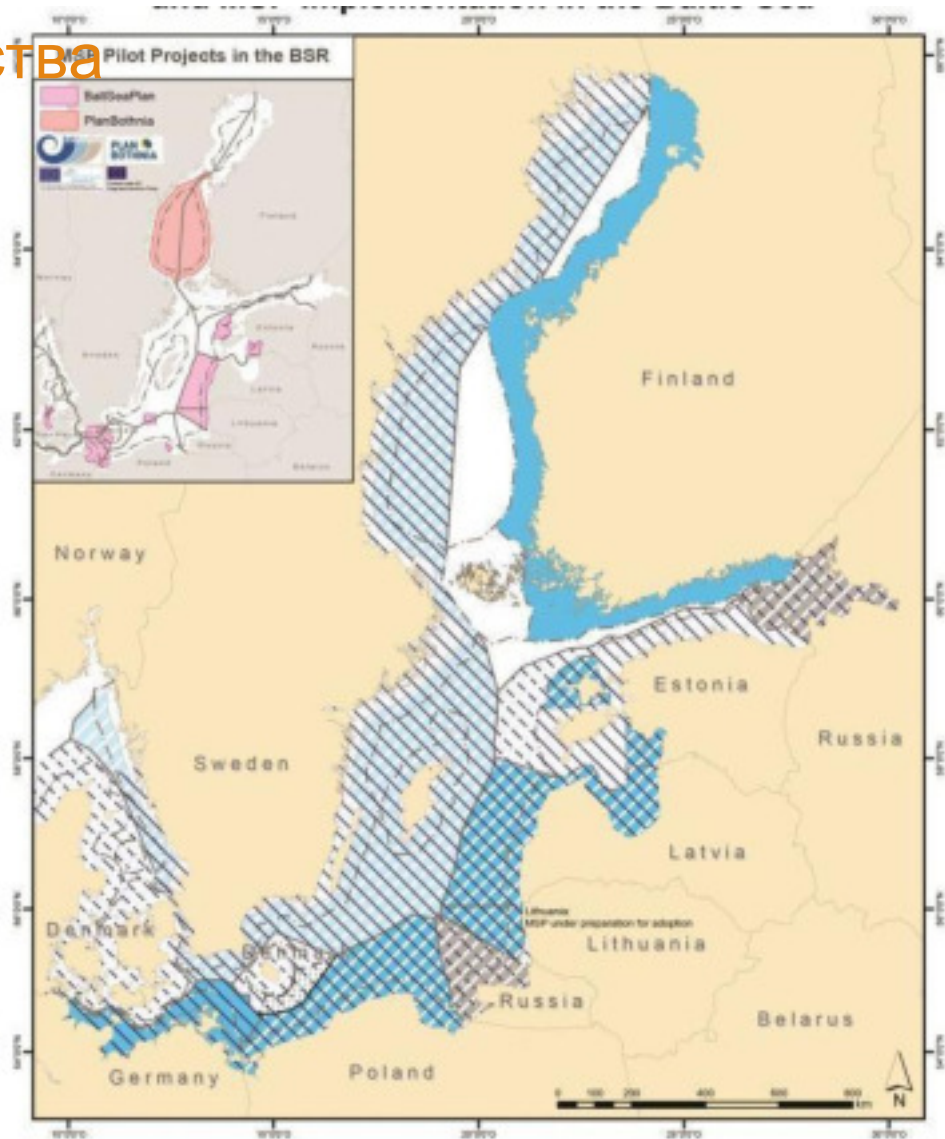
- Maritime Spatial Plans in force, binding
- Maritime Spatial Plans under preparation, binding
- Maritime Spatial Plans under preparation, non-binding
- Pilot / Model Projects / Concepts (Russia)

MSP-Legislation

- MSP legislation in force
- MSP legislation under preparation

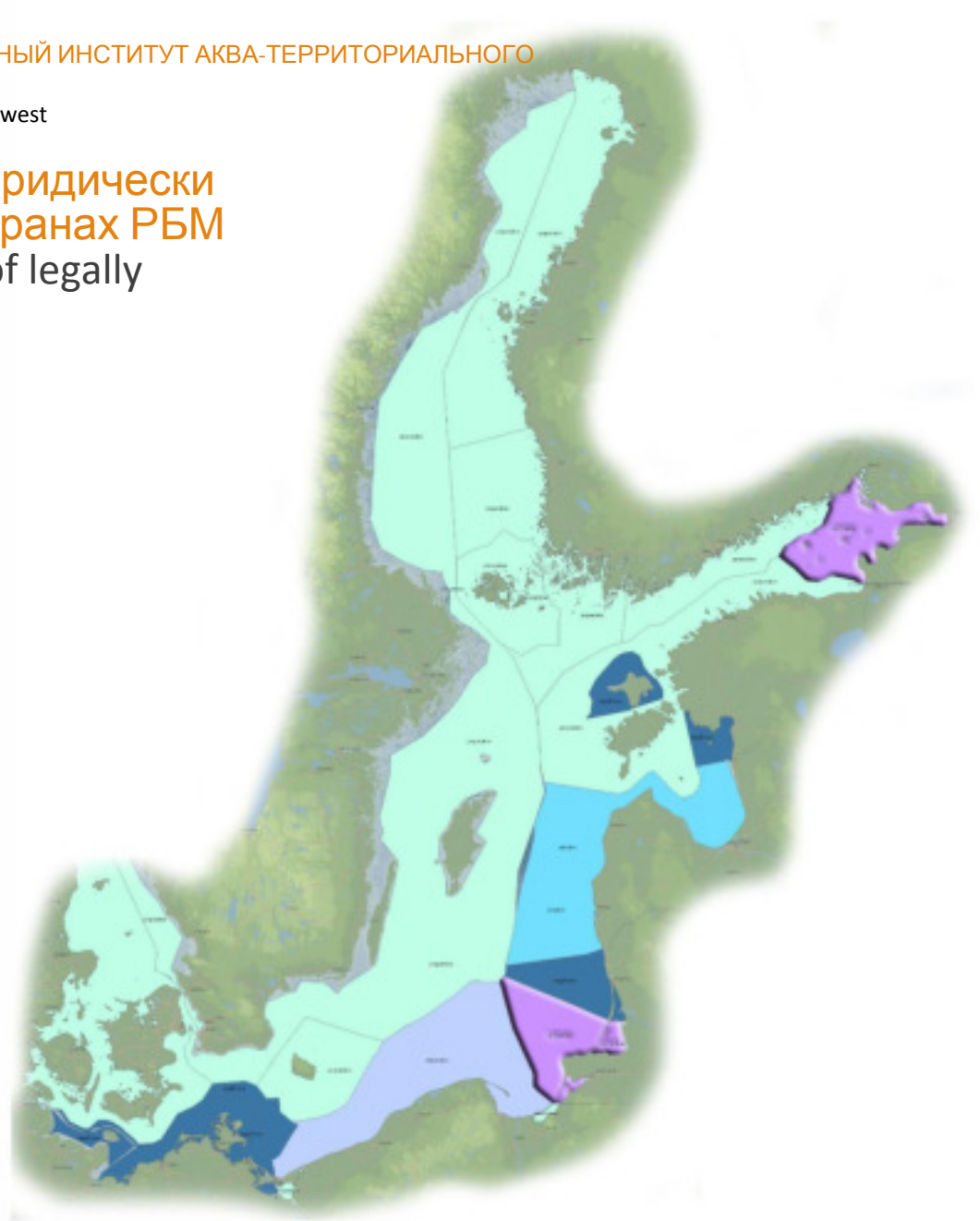
Boundaries

- Exclusive Economic Zone*
- Territorial Sea*
- Unclear legal status**



Состояние разработки юридически обязывающего МПП в странах РБМ

Status of the development of legally binding in the BSR countries



Шаги РФ в направлении МПП

Russian steps towards MSP

- 2012** **Инструментарий МПП и модельные планы**
MSP Tools and Model Plans
Прибрежно-морской компонент СЭР
Coastal-marine component of the Strategies for the Economic Development of the Regions
- 2014** **Концепция закона по МПП**
The concept of the law on MSP
Пилотный план ФЗ в рамках Программы «Год Финского залива-2014»
The pilot plan of the Gulf of Finland within the Program “GoF-2014”
Программа комплексного управления морепользованием Баренцева моря
The program of integrated management of the sea use of the Barents Sea
- 2016** **Проект MSP RUS по экосистемный подходу в МПП**
The project on the ecosystem approach to MSP
- 2017-** **Применение инструментария МПП в сопряженных акваториях**
2018 MSP tools use in interconnected water areas

Применение Инструментария МПП в сопряженных морских акваториях России, Финляндии, Швеции и Норвегии

Application of the MSP Tools in the interconnected marine areas of Russia, Finland, Sweden and Norway

Основание для работы: обязательства России по договорам двухстороннего сотрудничества в акваториях Балтийского и Баренцева морей

Задачи:

- Анализ ситуации в области применения инструментария МПП в сопряженных морских акваториях
- Мониторинг выполнения двухсторонних международных обязательств Российской Федерации в сфере охраны окружающей среды и сохранения и восстановления биологического разнообразия в акваториях Балтийского и Баренцева морей, находящихся под юрисдикцией России;
- Разработка информационно-аналитических материалов по обеспечению экологической безопасности хозяйственного использования акваторий в Балтийском и Баренцевом морях, находящихся под юрисдикцией России, в рамках международных соглашений и договоров

The basis for the work: Russia's obligations under bilateral cooperation agreements in the Baltic and Barents Seas water areas

Tasks:

- Analysis of the situation in the field of application of the MSP tools in conjugated marine areas
- Monitoring of the fulfillment of the bilateral international obligations of the Russian Federation in the field of environmental protection and conservation of biodiversity in the Baltic and Barents seas under the jurisdiction of Russia;
- Development of information and analytical materials on ensuring environmental safety of economic use of water areas in the Baltic and Barents Seas under the jurisdiction of Russia within the framework of international agreements and treaties

МПП Польши. Версия 0

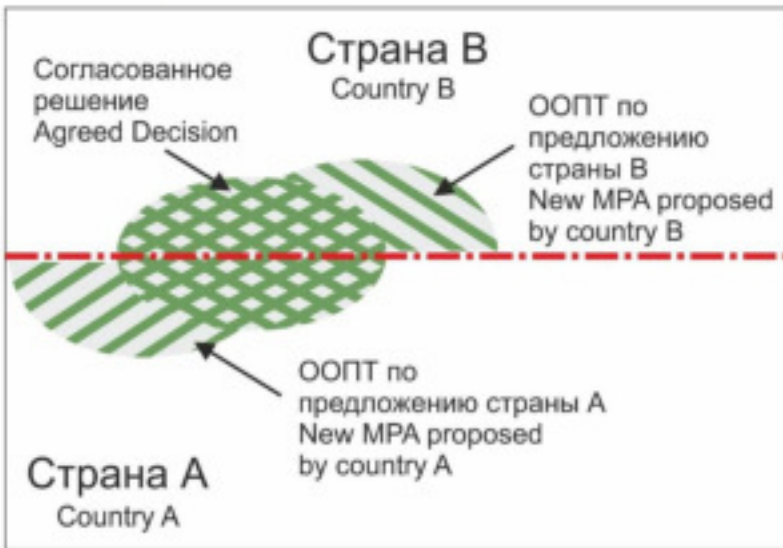
MSP of Polish Sea Areas - v.0



Примеры возможных зон конфликтов при разработке МПП

Examples of possible conflict zones in the development of MSPs

Случай 1. Одновременная разработка МПП
Case 2. Synchronized MSP development



Случай 2. Разработка МПП в разные сроки
Case 2. MSP development in rather time



-  Граница / Board line
-  Существующая ООПТ / Existing MPA
-  Существующий транспортный коридор / Existing transport corridor
-  Новый транспортный коридор по предложению страны А / New transport corridor proposed by country A



Трансграничные проекты международных программ

Cross-border projects of international programs

Programs	Projects	Countries								
		SE	FI	RU	EE	LV	LT	PL	DE	DK
INTERREG	Baltic SCOPE	+	+		+	+		+	+	+
	Pan Baltic SCOPE	+	+		+	+		+	+	+
	Baltic LInes	+	+	+	+	+	+	+	+	+
	BalticRim	+	+	+	+		+	+	+	+
	BaltYahtPromenade (проект)	+		+	+		+		+	+
									
Seed Money	MSPDAT		+		+	+	+	+	+	
CBC	30 Miles		+		+					
	30 Miles RUS-FIN (проект)		+	+						
	Plan4Blue		+		+					
	BlueGoF (проект)		+	+						
									

Дорожная карта трансграничного МПП

Roadmap for Transboundary MSP

		EU States	RUSSIA
1	Национальная законодательная база National Legislation	2016-2017	2018?
2	Уполномоченные органы власти Responsible authorities	Determined	Absent
3	Информирование о начале МПП MSP informing	Рекомендации ХЕЛКОМ/ВАСАБ According to HELCOM-VASAB Guidelines	
4	Входные и выходные данные МПП INPUT and OUTPUT Data	Рекомендации ХЕЛКОМ/ВАСАБ (разраб) According to HELCOM-VASAB Recommendations	
5	Вовлечение стейкхолдеров Stakeholder involvement	Рекомендации ХЕЛКОМ/ВАСАБ According to HELCOM-VASAB Guidelines	Absent
6	Акватории совместного рассмотрения Joint examination waters	Требуется межправительствен соглашение An intergovernmental agreement is required	
7	Концепция национального МПП (версия 0 плана) The concept of the national MSP (v.0)	Национальное законодательство National Legislation	
8	Промежуточное информирование о ходе МПП Intermediate information on the progress of MPP	Рекомендации ХЕЛКОМ/ВАСАБ According to HELCOM-VASAB Guidelines	
9	Разработка МПП MSP development	Национальное законодательство National Legislation	

Дорожная карта трансграничного МПП

Roadmap for Transboundary MSP

		EU States	RUSSIA
10	Разработка МПП трансграничных акваторий Development of MSP of transboundary water areas	По межправительственному соглашению According to intergovernmental agreement	
11	СЭО или её аналог SEA or its analogue	Конвенция Эспо и национальное законодательство Espoo Convention and national legislation	
12	Обмен выходными данными MSP MSP OUTPUT Data exchange	Рекомендации ХЕЛКОМ/ВАСАБ According to HELCOM-VASAB Recommendations	
13	Информирование и доступ к данным МПП Informing and accessing MSP data	??	??
14	План управления морепользованием Marine Management Plan	Национальное законодательство National Legislation	
15	Мониторинг выполнения МПП и состояния акваторий Monitoring of the performance of MSP and the state of water areas	Рекомендации ЮНЕСКО, национальное законодательство, двух- и многосторонние межправительственные соглашения UNESCO documents, national legislation, bilateral and multilateral intergovernmental agreements	



СПАСИБО ЗА ВНИМАНИЕ!
THANK YOU FOR YOUR ATTENTION!

А.Д. Лаппо

+7 812 932 09 81

a.lappo@mail.ru

WWW.ERMAKNW.RU



**НАУЧНО-ИССЛЕДОВАТЕЛЬСКИЙ ПРОЕКТНЫЙ ИНСТИТУТ
АКВА-ТЕРРИТОРИАЛЬНОГО ПЛАНИРОВАНИЯ ЕРМАК СЕВЕРО-ЗАПАД**
Institute of Maritime Spatial Planning Ermak Northwest

March 2018

State of the MSP in BSR and further plans, Russia